POLSKA AGENCJA ŻEGLUGI POWIETRZNEJ

SŁUŻBA INFORMACJI LOTNICZEJ

POLISH AIR NAVIGATION SERVICES AGENCY

AERONAUTICAL INFORMATION SERVICE

SUP 17/12 (ENR 5)

02-147 Warszawa, ul. Wieżowa 8
AIS HQ: +48-22-574-5610, **Fax:** +48-22-574-5619, **AFS:** EPWWYOYX
NOTAM Office: +48-22-574-7174, **Fax:** +48-22-574-7179, **AFS:** EPWWYNYX
E-mail: ais.poland@pansa.pl, **www:** http://www.ais.pansa.pl

Obowiązuje od / Effective from

15 MAY 2012

Obowiązuje do / Effective to

15 JUL 2012

OGRANICZENIA W PRZESTRZENI POWIETRZNEJ PODCZAS MISTRZOSTW EUROPY W PIŁCE NOŻNEJ EURO 2012

1. TERMINY

Daty i czas ograniczeń podane są przy każdej strefie.

2. RODZAJE OGRANICZEŃ

Wprowadza się następujące ograniczenia:
We wszystkich strefach obowiązuje zakaz wykonywania lotów. Wyjątki zostały podane w opisie każdej strefy.

3. REJONY OGRANICZEŃ

EP R101 (Warszawa)
Granice poziome (WGS-84):
Okrąg o promieniu 50 km i środku w punkcie o współrzędnych: 52°14'22"N 021°02'45"E
Granice pionowe:
Dolna granica: GND
Górna granica: FL 95
Czas (UTC):
2012-06-08: 1200 - 2200
Od 2012-06-12: 1445 do 2012-06-13: 0045
Od 2012-06-16: 1445 do 2012-06-17: 0045
Od 2012-06-21: 1345 do 2012-06-22: 0245
Od 2012-06-28: 1345 do 2012-06-29: 0245

Loty zwolnione z ograniczeń:
- loty IFR do/z lotniska Chopina w Warszawie (EPWA) z przyznanym slotem;
- doloty i odloty do/z lotniska WARSZAWA/Modlin (EPMO), patrz pkt. 6.2;
- loty o statusie: HEAD, STATE, HUM, SAR;
- loty lotnictwa państwowego;
- loty przeciwpożarowe;
- loty Lotniczego Pogotowia Ratunkowego (LPR);
- śmigłowce telewizyjne producenta sygnału (UEFA) po uzyskaniu zgody z Centrum Operacji Powietrznych (COP).

EP R102 (Warszawa / oficjalna strefa kibica)
Granice poziome (WGS-84):
Okrąg o promieniu 3 km i środku w punkcie o współrzędnych: 52°13'57"N 021°00'32"E
Granice pionowe:
Dolna granica: GND
Górna granica: 1850 m (6000 ft) AMSL
Czas (UTC):
Od 2012-06-07 do 2012-07-02: 1400 - 2359

AIRSPACE RESTRICTION DURING THE EURO 2012 FOOTBALL CHAMPIONSHIP

1. DATES

Dates and times of restrictions are shown for each area.

2. RESTRICTION TYPES

The following restrictions are in force:
Any flights are prohibited within all areas. Exclusions are listed in the description of each area.

3. RESTRICTION AREAS

EP R101 (Warszawa)
Lateral limits (WGS-84):
Circle of 50 km radius centred on point of coordinates: 52°14'22"N 021°02'45"E
Vertical limits:
Lower limit: GND
Upper limit: FL 95
Time (UTC):
2012-06-08: 1200 - 2200
From 2012-06-12: 1445 to 2012-06-13: 0045
From 2012-06-16: 1445 to 2012-06-17: 0045
From 2012-06-21: 1345 to 2012-06-22: 0245
From 2012-06-28: 1345 to 2012-06-29: 0245

Flights excluded from restrictions:
- IFR flights to/from Warsaw Chopin Airport (EPWA) with allocated slot;
- arrivals and departures to/from WARSZAWA/Modlin (EPMO) aerodrome, see point 6.2;
- flights with HEAD, STATE, HUM, SAR status;
- state aviation flights;
- fire fighting flights;
- flights of the Polish Medical Air Rescue;
- helicopters of TV signal provider (UEFA) after obtaining clearance from Air Operations Centre (COP).

EP R102 (Warszawa / official fan zone)
Lateral limits (WGS-84):
Circle of 3 km radius centred on point of coordinates: 52°13'57"N 021°00'32"E
Vertical limits:
Lower limit: GND
Upper limit: 1850 m (6000 ft) AMSL
Time (UTC):
From 2012-06-07 to 2012-07-02: 1400 - 2359

Loty zwolnione z ograniczeń:
- loty IFR do/z lotniska Chopina w Warszawie (EPWA) z przyznanym slotem;
- loty o statusie: HEAD, STATE, HUM, SAR;
- loty lotnictwa państwowego;
- loty Lotniczego Pogotowia Ratunkowego (LPR);
- śmigłowce telewizyjne producenta sygnału (UEFA) po uzyskaniu zgody z Centrum Operacji Powietrznych (COP).

EP R103 (Warszawa / Krajowy Sztab Operacyjny)
Granice poziome (WGS-84):
Okrąg o promieniu 1 km i środku w punkcie o współrzędnych: 52°16'27"N 020°59'49"E
Granice pionowe:
Dolna granica: GND
Górna granica: 1850 m (6000 ft) AMSL
Czas (UTC):
Od 2012-05-15: 0001 do 2012-07-15: 2359
Uwagi: H24.
Poziome i pionowe granice rejonu bez wpływu na krąg nadlotniskowy lotniska WARSZAWA/Babice (EPBC).
Loty zwolnione z ograniczeń:
- loty IFR do/z lotniska Chopina w Warszawie (EPWA) z przyznanym slotem;
- loty o statusie: HEAD, SAR;
- loty lotnictwa państwowego;
- loty Lotniczego Pogotowia Ratunkowego (LPR);
- śmigłowce telewizyjne producenta sygnału (UEFA) po uzyskaniu zgody z Centrum Operacji Powietrznych (COP).

EP R104 (Warszawa / Międzynarodowe Centrum Nadawcze)
Granice poziome (WGS-84):
Okrąg o promieniu 2 km i środku w punkcie o współrzędnych: 52°13'32"N 020°57'44"E
Granice pionowe:
Dolna granica: GND
Górna granica: 1850 m (6000 ft) AMSL
Czas (UTC):
Od 2012-05-15: 0001 do 2012-07-15: 2359
Uwagi: H24.
Loty zwolnione z ograniczeń:
- loty IFR do/z lotniska Chopina w Warszawie (EPWA) z przyznanym slotem;
- loty o statusie: HEAD, SAR;
- loty lotnictwa państwowego;
- loty Lotniczego Pogotowia Ratunkowego (LPR);
- śmigłowce telewizyjne producenta sygnału (UEFA) po uzyskaniu zgody z Centrum Operacji Powietrznych (COP).

EP R105 (Warszawa / Stadion)
Granice poziome (WGS-84):
Okrąg o promieniu 2 km i środku w punkcie o współrzędnych: 52°14'22"N 021°02'45"E
Granice pionowe:
Dolna granica: GND
Górna granica: 1850 m (6000 ft) AMSL
Czas (UTC):
2012-06-08: 1200 - 2200
Od 2012-06-12: 1445 do 2012-06-13: 0045
Od 2012-06-16: 1445 do 2012-06-17: 0045
Od 2012-06-21: 1345 do 2012-06-22: 0245
Od 2012-06-28: 1345 do 2012-06-29: 0245

Flights excluded from restrictions:
- IFR flights to/from Warsaw Chopin Airport (EPWA) with allocated slot;
- flights with HEAD, STATE, HUM, SAR status;
- state aviation flights;
- flights of the Polish Medical Air Rescue;
- helicopters of TV signal provider (UEFA) after obtaining clearance from Air Operations Centre (COP).

EP R103 (Warszawa / The National Operations Staff)
Lateral limits (WGS-84):
Circle of 1 km radius centred on point of coordinates: 52°16'27"N 020°59'49"E
Vertical limits:
Lower limit: GND
Upper limit: 1850 m (6000 ft) AMSL
Time (UTC):
From 2012-05-15: 0001 to 2012-07-15: 2359
Note: H24
The lateral and vertical limits of the area do not affect the aerodrome traffic circuit of WARSZAWA/Babice aerodrome (EPBC).
Flights excluded from restrictions:
- IFR flights to/from Warsaw Chopin Airport (EPWA) with allocated slot;
- flights with HEAD and SAR status;
- state aviation flights;
- flights of the Polish Medical Air Rescue;
- helicopters of TV signal provider (UEFA) after obtaining clearance from Air Operations Centre (COP).

EP R104 (Warszawa / International Broadcasting Centre)
Lateral limits (WGS-84):
Circle of 2 km radius centred on point of coordinates: 52°13'32"N 020°57'44"E
Vertical limits:
Lower limit: GND
Upper limit: 1850 m (6000 ft) AMSL
Time (UTC):
From 2012-05-15: 0001 to 2012-07-15: 2359
Note: H24.
Flights excluded from restrictions:
- IFR flights to/from Warsaw Chopin Airport (EPWA) with allocated slot;
- flights with HEAD and SAR status;
- state aviation flights;
- flights of the Polish Medical Air Rescue;
- helicopters of TV signal provider (UEFA) after obtaining clearance from Air Operations Centre (COP).

EP R105 (Warszawa / Stadium)
Lateral limits (WGS-84):
Circle of 2 km radius centred on point of coordinates: 52°14'22"N 021°02'45"E
Vertical limits:
Lower limit: GND
Upper limit: 1850 m (6000 ft) AMSL
Time (UTC):
2012-06-08: 1200 - 2200
From 2012-06-12: 1445 to 2012-06-13: 0045
From 2012-06-16: 1445 to 2012-06-17: 0045
From 2012-06-21: 1345 to 2012-06-22: 0245
From 2012-06-28: 1345 to 2012-06-29: 0245

Loty zwolnione z ograniczeń:
- loty IFR do/z lotniska Chopina w Warszawie (EPWA) z przyznanym slotem;
- loty o statusie: HEAD, SAR;
- loty lotnictwa państwowego;
- loty Lotniczego Pogotowia Ratunkowego (LPR);
- śmigłowce telewizyjne producenta sygnału (UEFA) po uzyskaniu zgody z Centrum Operacji Powietrznych (COP).

EP R106 (Legionowo / Centrum Dowodzenia Operacją i Wymiany Informacji)
Granice poziome (WGS-84):
Okrąg o promieniu 3 km i środku w punkcie o współrzędnych: 52°24'51"N 020°57'14"E
Granice pionowe:
Dolna granica: GND
Górna granica: 1850 m (6000 ft) AMSL
Czas (UTC):
Od 2012-05-15: 0001 do 2012-07-15: 2359
Uwagi: H24.
Loty zwolnione z ograniczeń:
- loty IFR do/z lotniska Chopina w Warszawie (EPWA) z przyznanym slotem;
- loty o statusie: HEAD i SAR;
- loty lotnictwa państwowego;
- loty Lotniczego Pogotowia Ratunkowego (LPR).

EP R107 (Jachranka / Centrum pobytowe i treningowe)
Granice poziome (WGS-84):
Okrąg o promieniu 2 km i środku w punkcie o współrzędnych: 52°28'55"N 020°57'58"E
Granice pionowe:
Dolna granica: GND
Górna granica: 1850 m (6000 ft) AMSL
Czas (UTC):
Od 2012-06-07: 0001 do 2012-07-02: 2359
Uwagi: H24.
Loty zwolnione z ograniczeń:
- loty o statusie: HEAD, SAR;
- loty lotnictwa państwowego;
- loty Lotniczego Pogotowia Ratunkowego (LPR);
- śmigłowce telewizyjne producenta sygnału (UEFA) po uzyskaniu zgody z Centrum Operacji Powietrznych (COP).

EP R108 (Warka / Centrum pobytowe i treningowe)
Granice poziome (WGS-84):
Okrąg o promieniu 2 km i środku w punkcie o współrzędnych: 51°46'11"N 021°10'19"E
Granice pionowe:
Dolna granica: GND
Górna granica: 1850 m (6000 ft) AMSL
Czas (UTC):
Od 2012-06-07: 0001 do 2012-07-02: 2359
Uwagi: H24.
Loty zwolnione z ograniczeń:
- loty o statusie: HEAD, SAR;
- loty lotnictwa państwowego;
- loty Lotniczego Pogotowia Ratunkowego (LPR);
- śmigłowce telewizyjne producenta sygnału (UEFA) po uzyskaniu zgody z Centrum Operacji Powietrznych (COP).

EP R109 (Gdańsk)
Granice poziome (WGS-84):
Okrąg o promieniu 50 km i środku w punkcie o współrzędnych: 54°23'24"N 018°38'26"E.
Granice pionowe:
Dolna granica: GND
Górna granica: FL 95

Flights excluded from restrictions:
- IFR flights to/from Warsaw Chopin Airport (EPWA) with allocated slot;
- flights with HEAD and SAR status;
- state aviation flights;
- flights of the Polish Medical Air Rescue;
- helicopters of TV signal provider (UEFA) after obtaining clearance from Air Operations Centre (COP).

EP R106 (Legionowo / Command Center Operation and Information Exchange)
Lateral limits (WGS-84):
Circle of 3 km radius centred on point of coordinates: 52°24'51"N 020°57'14"E
Vertical limits:
Lower limit: GND
Upper limit: 1850 m (6000 ft) AMSL
Time (UTC):
From 2012-05-15: 0001 to 2012-07-15: 2359
Note: H24.
Flights excluded from restrictions:
- IFR flights to/from Warsaw Chopin Airport (EPWA) with allocated slot;
- flights with HEAD and SAR status;
- state aviation flights;
- flights of the Polish Medical Air Rescue.

EP R107 (Jachranka / Training and accommodation centre)
Lateral limits (WGS-84):
Circle of 2 km radius centred on point of coordinates: 52°28'55"N 020°57'58"E
Vertical limits:
Lower limit: GND
Upper limit: 1850 m (6000 ft) AMSL
Time (UTC):
From 2012-06-07: 0001 to 2012-07-02: 2359
Note: H24.
Flights excluded from restrictions:
- flights with HEAD and SAR status;
- state aviation flights;
- flights of the Polish Medical Air Rescue;
- helicopters of TV signal provider (UEFA) after obtaining clearance from Air Operations Centre (COP).

EP R108 (Warka / Training and accommodation centre)
Lateral limits (WGS-84):
Circle of 2 km radius centred on point of coordinates: 51°46'11"N 021°10'19"E
Vertical limits:
Lower limit: GND
Upper limit: 1850 m (6000 ft) AMSL
Time (UTC):
From 2012-06-07: 0001 to 2012-07-02: 2359
Note: H24.
Flights excluded from restrictions:
- flights with HEAD and SAR status;
- state aviation flights;
- flights of the Polish Medical Air Rescue;
- helicopters of TV signal provider (UEFA) after obtaining clearance from Air Operations Centre (COP).

EP R109 (Gdańsk)
Lateral limits (WGS-84):
Circle of 50 km radius centred on point of coordinates: 54°23'24"N 018°38'26"E.
Vertical limits:
Lower limit: GND
Upper limit: FL 95

Czas (UTC):

2012 06-10: 1200 - 2200
Od 2012-06-14: 1445 do 2012-06-15: 0045
Od 2012-06-18: 1445 do 2012-06-19: 0045
Od 2012-06-22: 1345 do 2012-06-23: 0245

Loty zwolnione z ograniczeń:
- loty IFR do/z lotniska GDAŃSK im. Lecha Wałęsy (EPGD) z przyznanym slotem;
- loty o statusie: HEAD, STATE, HUM, SAR;
- loty lotnictwa państwowego;
- loty przeciwpożarowe;
- loty Lotniczego Pogotowia Ratunkowego (LPR);
- śmigłowce telewizyjne producenta sygnału (UEFA) po uzyskaniu zgody z Centrum Operacji Powietrznych (COP).

EP R110 (Gdańsk / oficjalna strefa kibica)
Granice poziome (WGS-84):
Okrąg o promieniu 2 km i środku w punkcie o współrzędnych: 54°21'42"N 018°38'24"E
Granice pionowe:
Dolna granica: GND
Górna granica: 1850 m (6000 ft) AMSL
Czas (UTC):
Od 2012-06-07 do 2012-07-02: 1400 - 2359

Loty zwolnione z ograniczeń:
- loty IFR do/z lotniska GDAŃSK im. Lecha Wałęsy (EPGD) z przyznanym slotem;
- loty o statusie: HEAD, STATE, HUM, SAR;
- loty lotnictwa państwowego;
- loty Lotniczego Pogotowia Ratunkowego (LPR);
- śmigłowce telewizyjne producenta sygnału (UEFA) po uzyskaniu zgody z Centrum Operacji Powietrznych (COP).

EP R111 (Gdańsk / Stadion)
Granice poziome (WGS-84):
Okrąg o promieniu 2 km i środku w punkcie o współrzędnych: 54°23'24"N 018°38'26"E
Granice pionowe:
Dolna granica: GND
Górna granica: 1850 m (6000 ft) AMSL
Czas (UTC):
2012-06-10: 1200 - 2200
2012-06-14: 1545 - 2345
2012-06-18: 1545 - 2345
2012-06-22: 1545 do 2012-06-23: 0045

Loty zwolnione z ograniczeń:
- loty IFR do/z lotniska GDAŃSK im. Lecha Wałęsy (EPGD) z przyznanym slotem;
- loty o statusie: HEAD, SAR;
- loty lotnictwa państwowego;
- loty Lotniczego Pogotowia Ratunkowego (LPR);
- śmigłowce telewizyjne producenta sygnału (UEFA) po uzyskaniu zgody z Centrum Operacji Powietrznych (COP).

EP R112 (Gdynia / Centrum pobytowe i treningowe)
Granice poziome (WGS-84):
Okrąg o promieniu 2 km i środku w punkcie o współrzędnych: 54°29'44"N 018°31'53"E
Granice pionowe:
Dolna granica: GND
Górna granica: 1850 m (6000 ft) AMSL
Czas (UTC):
Od 2012-06-07: 0001 do 2012-07-02: 2359
Uwagi: H24.

Time (UTC):

2012 06-10: 1200 - 2200
From 2012-06-14: 1445 to 2012-06-15: 0045
From 2012-06-18: 1445 to 2012-06-19: 0045
From 2012-06-22: 1345 to 2012-06-23: 0245

Flights excluded from restrictions:
- IFR flights to/from GDAŃSK Lech Walesa (EPGD) aerodrome with allocated slot;
- flights with HEAD, STATE, HUM, SAR status;
- state aviation flights;
- fire fighting flights;
- flights of the Polish Medical Air Rescue;
- helicopters of TV signal provider (UEFA) after obtaining clearance from Air Operations Centre (COP).

EP R110 (Gdańsk / official fan zone)
Lateral limits (WGS-84):
Circle of 2 km radius centred on point of coordinates: 54°21'42"N 018°38'24"E
Vertical limits:
Lower limit: GND
Upper limit: 1850 m (6000 ft) AMSL
Time (UTC):
From 2012-06-07 to 2012-07-02: 1400 - 2359

Flights excluded from restrictions:
- IFR flights to/from GDAŃSK Lech Walesa (EPGD) aerodrome with allocated slot;
- flights with HEAD, STATE, HUM, SAR status;
- state aviation flights;
- flights of the Polish Medical Air Rescue;
- helicopters of TV signal provider (UEFA) after obtaining clearance from Air Operations Centre (COP).

EP R111 (Gdańsk / Stadium)
Lateral limits (WGS-84):
Circle of 2 km radius centred on point of coordinates: 54°23'24"N 018°38'26"E
Vertical limits:
Lower limit: GND
Upper limit: 1850 m (6000 ft) AMSL
Time (UTC):
2012-06-10: 1200 - 2200
2012-06-14: 1545 - 2345
2012-06-18: 1545 - 2345
2012-06-22: 1545 to 2012-06-23: 0045

Flights excluded from restrictions:
- IFR flights to/from GDAŃSK Lech Walesa (EPGD) aerodrome with allocated slot;
- flights with HEAD and SAR status;
- state aviation flights;
- flights of the Polish Medical Air Rescue;
- helicopters of TV signal provider (UEFA) after obtaining clearance from Air Operations Centre (COP).

EP R112 (Gdynia / Training and accommodation centre)
Lateral limits (WGS-84):
Circle of 2 km radius centred on point of coordinates: 54°29'44"N 018°31'53"E
Vertical limits:
Lower limit: GND
Upper limit: 1850 m (6000 ft) AMSL
Time (UTC):
From 2012-06-07: 0001 to 2012-07-02: 2359
Note: H24.

Loty zwolnione z ograniczeń:
- loty IFR do/z lotniska GDAŃSK im. Lecha Wałęsy (EPGD) z przyznanym slotem;
- loty o statusie: HEAD, SAR;
- loty lotnictwa państwowego;
- loty Lotniczego Pogotowia Ratunkowego (LPR);
- śmigłowce telewizyjne producenta sygnału (UEFA) po uzyskaniu zgody z Centrum Operacji Powietrznych (COP).

EP R113 (Sopot / Centrum pobytowe i treningowe)
Granice poziome (WGS-84):
Okrąg o promieniu 2 km i środku w punkcie o współrzędnych: 54°26'48"N 018°34'06"E
Granice pionowe:
Dolna granica: GND
Górna granica: 1850 m (6000 ft) AMSL
Czas (UTC):
Od 2012-06-07: 0001 do 2012-07-02: 2359
Uwagi: H24.
Loty zwolnione z ograniczeń:
- loty IFR do/z lotniska GDAŃSK im. Lecha Wałęsy (EPGD) z przyznanym slotem;
- loty o statusie: HEAD, SAR;
- loty lotnictwa państwowego;
- loty Lotniczego Pogotowia Ratunkowego (LPR);
- śmigłowce telewizyjne producenta sygnału (UEFA) po uzyskaniu zgody z Centrum Operacji Powietrznych (COP).

EP R114 (Gdańsk / Centrum pobytowe i treningowe)
Granice poziome (WGS-84):
Okrąg o promieniu 2 km i środku w punkcie o współrzędnych 54°24'19"N 018°32'12"E
Granice pionowe:
Dolna granica: GND
Górna granica: 1850 m (6000 ft) AMSL
Czas (UTC):
Od 2012-06-07: 0001 do 2012-07-02: 2359
Uwagi: H24.
Loty zwolnione z ograniczeń:
- loty IFR do/z lotniska GDAŃSK im. Lecha Wałęsy (EPGD) z przyznanym slotem;
- loty o statusie: HEAD, SAR;
- loty lotnictwa państwowego;
- loty Lotniczego Pogotowia Ratunkowego (LPR);
- śmigłowce telewizyjne producenta sygnału (UEFA) po uzyskaniu zgody z Centrum Operacji Powietrznych (COP).

EP R115 (Gniewino / Centrum pobytowe i treningowe)
Granice poziome (WGS-84):
Okrąg o promieniu 2 km i środku w punkcie o współrzędnych: 54°42'47"N 018°01'00"E
Granice pionowe:
Dolna granica: GND
Górna granica: 1850 m (6000 ft) AMSL
Czas (UTC):
Od 2012-06-07: 0001 do 2012-07-02: 2359
Uwagi: H24.
Loty zwolnione z ograniczeń:
- loty o statusie: HEAD, SAR;
- loty lotnictwa państwowego;
- loty Lotniczego Pogotowia Ratunkowego (LPR);
- śmigłowce telewizyjne producenta sygnału (UEFA) po uzyskaniu zgody z Centrum Operacji Powietrznych (COP).

Flights excluded from restrictions:
- IFR flights to/from GDAŃSK Lech Walesa (EPGD) aerodrome with allocated slot;
- flights with HEAD and SAR status;
- state aviation flights;
- flights of the Polish Medical Air Rescue;
- helicopters of TV signal provider (UEFA) after obtaining clearance from Air Operations Centre (COP).

EP R113 (Sopot / Training and accommodation centre)
Lateral limits (WGS-84):
Circle of 2 km radius centred on point of coordinates: 54°26'48"N 018°34'06"E
Vertical limits:
Lower limit: GND
Upper limit: 1850 m (6000 ft) AMSL
Time (UTC):
From 2012-06-07: 0001 to 2012-07-02: 2359
Note: H24.
Flights excluded from restrictions:
- IFR flights to/from GDAŃSK Lech Walesa (EPGD) aerodrome with allocated slot;
- flights with HEAD and SAR status;
- state aviation flights;
- flights of the Polish Medical Air Rescue;
- helicopters of TV signal provider (UEFA) after obtaining clearance from Air Operations Centre (COP).

EP R114 (Gdańsk / Training and accommodation centre)
Lateral limits (WGS-84):
Circle of 2 km radius centred on point of coordinates: 54°24'19"N 018°32'12"E
Vertical limits:
Lower limit: GND
Upper limit: 1850 m (6000 ft) AMSL
Time (UTC):
From 2012-06-07: 0001 to 2012-07-02: 2359
Note: H24.
Flights excluded from restrictions:
- IFR flights to/from GDAŃSK Lech Walesa (EPGD) aerodrome with allocated slot;
- flights with HEAD and SAR status;
- state aviation flights;
- flights of the Polish Medical Air Rescue;
- helicopters of TV signal provider (UEFA) after obtaining clearance from Air Operations Centre (COP).

EP R115 (Gniewino / Training and accommodation centre)
Lateral limits (WGS-84):
Circle of 2 km radius centred on point of coordinates: 54°42'47"N 018°01'00"E
Vertical limits:
Lower limit: GND
Upper limit: 1850 m (6000 ft) AMSL
Time (UTC):
From 2012-06-07: 0001 to 2012-07-02: 2359
Note: H24.
Flights excluded from restrictions:
- flights with HEAD and SAR status;
- state aviation flights;
- flights of the Polish Medical Air Rescue;
- helicopters of TV signal provider (UEFA) after obtaining clearance from Air Operations Centre (COP).

EP R116 (Poznań)
Granice poziome (WGS-84):
Okrąg o promieniu 50 km i środku w punkcie o współrzędnych: 52°23'52"N 016°51'30"E
Granice pionowe:
Dolna granica: GND
Górna granica: FL 95
Czas (UTC):
Od 2012-06-10: 1445 do 2012-06-11: 0045
2012-06-14: 1200 - 2200
Od 2012-06-18: 1445 do 2012-06-19: 0045
Loty zwolnione z ograniczeń:
- loty IFR do/z lotniska POZNAŃ/Ławica (EPPO) z przyznanym slotem;
- loty o statusie: HEAD, STATE, HUM, SAR;
- loty lotnictwa państwowego;
- loty przeciwpożarowe;
- loty Lotniczego Pogotowia Ratunkowego (LPR);
- śmigłowce telewizyjne producenta sygnału (UEFA) po uzyskaniu zgody z Centrum Operacji Powietrznych (COP).

EP R116 (Poznań)
Lateral limits (WGS-84):
Circle of 50 km radius centred on point of coordinates: 52°23'52"N 016°51'30"E
Vertical limits:
Lower limit: GND
Upper limit: FL 95
Time (UTC):
From 2012-06-10: 1445 to 2012-06-11: 0045
2012-06-14: 1200 - 2200
From 2012-06-18: 1445 to 2012-06-19: 0045
Flights excluded from restrictions:
- IFR flights to/from POZNAŃ/Ławica (EPPO) aerodrome with allocated slot;
- flights with HEAD, STATE, HUM, SAR status;
- state aviation flights;
- fire fighting flights;
- flights of the Polish Medical Air Rescue;
- helicopters of TV signal provider (UEFA) after obtaining clearance from Air Operations Centre (COP).

EP R117 (Poznań / oficjalna strefa kibica)
Granice poziome (WGS-84):
Okrąg o promieniu 2 km i środku w punkcie o współrzędnych: 52°24'29"N 016°55'39"E
Granice pionowe:
Dolna granica: GND
Górna granica: 1850 m (6000 ft) AMSL
Czas (UTC):
Od 2012-06-07 do 2012-07-02: 1400 - 2359
Loty zwolnione z ograniczeń:
- loty IFR do/z lotniska POZNAŃ/Ławica (EPPO) z przyznanym slotem;
- loty o statusie: HEAD, SAR;
- loty lotnictwa państwowego;
- loty Lotniczego Pogotowia Ratunkowego (LPR);
- śmigłowce telewizyjne producenta sygnału (UEFA) po uzyskaniu zgody z Centrum Operacji Powietrznych (COP).

EP R117 (Poznań / official fan zone)
Lateral limits (WGS-84):
Circle of 2 km radius centred on point of coordinates: 52°24'29"N 016°55'39"E
Vertical limits:
Lower limit: GND
Upper limit: 1850 m (6000 ft) AMSL
Time (UTC):
From 2012-06-07 to 2012-07-02: 1400 - 2359
Flights excluded from restrictions:
- IFR flights to/from POZNAŃ/Ławica (EPPO) aerodrome with allocated slot;
- flights with HEAD and SAR status;
- state aviation flights;
- flights of the Polish Medical Air Rescue;
- helicopters of TV signal provider (UEFA) after obtaining clearance from Air Operations Centre (COP).

EP R118 (Poznań / Stadion)
Granice poziome (WGS-84):
Okrąg o promieniu 2 km i środku w punkcie o współrzędnych: 52°23'52"N 016°51'30"E
Granice pionowe:
Dolna granica: GND
Górna granica: 1850 m (6000 ft) AMSL
Czas (UTC):
2012-06-10: 1545 - 2345
2012-06-14: 1300 - 2100
2012-06-18: 1545 - 2345
Loty zwolnione z ograniczeń:
- loty IFR do/z lotniska POZNAŃ/Ławica (EPPO) z przyznanym slotem;
- loty o statusie: HEAD, SAR;
- loty lotnictwa państwowego;
- loty Lotniczego Pogotowia Ratunkowego (LPR);
- śmigłowce telewizyjne producenta sygnału (UEFA) po uzyskaniu zgody z Centrum Operacji Powietrznych (COP).

EP R118 (Poznań / Stadium)
Lateral limits (WGS-84):
Circle of 2 km radius centred on point of coordinates: 52°23'52"N 016°51'30"E
Vertical limits:
Lower limit: GND
Upper limit: 1850 m (6000 ft) AMSL
Time (UTC):
2012-06-10: 1545 - 2345
2012-06-14: 1300 - 2100
2012-06-18: 1545 - 2345
Flights excluded from restrictions:
- IFR flights to/from POZNAŃ/Ławica (EPPO) aerodrome with allocated slot;
- flights with HEAD and SAR status;
- state aviation flights;
- flights of the Polish Medical Air Rescue;
- helicopters of TV signal provider (UEFA) after obtaining clearance from Air Operations Centre (COP).

EP R119 (Opalenica / Centrum pobytowe i treningowe)
Granice poziome (WGS-84):
Okrąg o promieniu 2 km i środku w punkcie o współrzędnych: 52°19'04"N 016°25'14"E
Granice pionowe:
Dolna granica: GND
Górna granica: 1850 m (6000 ft) AMSL
Czas (UTC):
Od 2012-06-07: 0001 do 2012-07-02: 2359

EP R119 (Opalenica / Training and accommodation centre)
Lateral limits (WGS-84):
Circle of 2 km radius centred on point of coordinates: 52°19'04"N 016°25'14"E
Vertical limits:
Lower limit: GND
Upper limit: 1850 m (6000 ft) AMSL
Time (UTC):
From 2012-06-07: 0001 to 2012-07-02: 2359

Uwagi: H24

Loty zwolnione z ograniczeń:
- loty o statusie: HEAD, SAR;
- loty lotnictwa państwowego;
- loty Lotniczego Pogotowia Ratunkowego (LPR);
- śmigłowce telewizyjne producenta sygnału (UEFA) po uzyskaniu zgody z Centrum Operacji Powietrznych (COP).

EP R120 (Wrocław)
Granice poziome (WGS-84):
Okrąg o promieniu 50 km i środku w punkcie o współrzędnych: 51°08'28"N 016°56'37"E
Granice pionowe:
Dolna granica: GND
Górna granica: FL 95
Czas (UTC):
Od 2012-06-08: 1445 do 2012-06-09: 0045
2012-06-12: 1200 - 2200
Od 2012-06-16: 1445 do 2012-06-17: 0045

Loty zwolnione z ograniczeń:
- loty IFR do/z lotniska WROCŁAW/Strachowice (EPWR) z przyznanym slotem;
- loty o statusie: HEAD, STATE, HUM, SAR;
- loty lotnictwa państwowego;
- loty przeciwpożarowe;
- loty Lotniczego Pogotowia Ratunkowego (LPR);
- śmigłowce telewizyjne producenta sygnału (UEFA) po uzyskaniu zgody z Centrum Operacji Powietrznych (COP).

EP R121 (Wrocław / oficjalna strefa kibica)
Granice poziome (WGS-84):
Okrąg o promieniu 2 km i środku w punkcie o współrzędnych: 51°06'34"N 017°01'47"E
Granice pionowe:
Dolna granica: GND
Górna granica: 1850 m (6000 ft) AMSL
Czas (UTC):
Od 2012-06-07 do 2012-07-02: 1400 - 2359

Loty zwolnione z ograniczeń:
- loty IFR do/z lotniska WROCŁAW/Strachowice (EPWR) z przyznanym slotem;
- loty o statusie: HEAD, SAR;
- loty lotnictwa państwowego;
- loty Lotniczego Pogotowia Ratunkowego (LPR);
- śmigłowce telewizyjne producenta sygnału (UEFA) po uzyskaniu zgody z Centrum Operacji Powietrznych (COP).

EP R122 (Wrocław / Stadion)
Granice poziome (WGS-84):
Okrąg o promieniu 2 km i środku w punkcie o współrzędnych: 51°08'28"N 016°56'37"E
Granice pionowe:
Dolna granica: GND
Górna granica: 1850 m (6000 ft) AMSL
Czas (UTC):
2012-06-08: 1545 - 2345
2012-06-12: 1300 - 2100
2012-06-16: 1545 - 2345

Loty zwolnione z ograniczeń:
- loty IFR do/z lotniska WROCŁAW/Strachowice (EPWR) z przyznanym slotem;
- loty o statusie: HEAD, SAR;
- loty lotnictwa państwowego;
- loty Lotniczego Pogotowia Ratunkowego (LPR);
- śmigłowce telewizyjne producenta sygnału (UEFA) po uzyskaniu zgody z Centrum Operacji Powietrznych (COP).

Note: H24

Flights excluded from restrictions:
- flights with HEAD and SAR status;
- state aviation flights;
- flights of the Polish Medical Air Rescue;
- helicopters of TV signal provider (UEFA) after obtaining clearance from Air Operations Centre (COP).

EP R120 (Wrocław)
Lateral limits (WGS-84):
Circle of 50 km radius centred on point of coordinates: 51°08'28"N 016°56'37"E
Vertical limits:
Lower limit: GND
Upper limit: FL 95
Time (UTC):
From 2012-06-08: 1445 to 2012-06-09: 0045
2012-06-12: 1200 - 2200
From 2012-06-16: 1445 to 2012-06-17: 0045

Flights excluded from restrictions:
- IFR flights to/from WROCŁAW/Strachowice (EPWR) aerodrome with allocated slot;
- flights with HEAD, STATE, HUM, SAR status;
- state aviation flights;
- fire fighting flights;
- flights of the Polish Medical Air Rescue;
- helicopters of TV signal provider (UEFA) after obtaining clearance from Air Operations Centre (COP).

EP R121 (Wrocław / official fan zone)
Lateral limits (WGS-84):
Circle of 2 km radius centred on point of coordinates: 51°06'34"N 017°01'47"E
Vertical limits:
Lower limit: GND
Upper limit: 1850 m (6000 ft) AMSL
Time (UTC):
From 2012-06-07 to 2012-07-02: 1400 - 2359

Flights excluded from restrictions:
- IFR flights to/from WROCŁAW/Strachowice (EPWR) aerodrome with allocated slot;
- flights with HEAD and SAR status;
- state aviation flights;
- flights of the Polish Medical Air Rescue;
- helicopters of TV signal provider (UEFA) after obtaining clearance from Air Operations Centre (COP).

EP R122 (Wrocław / Stadium)
Lateral limits (WGS-84):
Circle of 2 km radius centred on point of coordinates: 51°08'28"N 016°56'37"E
Vertical limits:
Lower limit: GND
Upper limit: 1850 m (6000 ft) AMSL
Time (UTC):
2012-06-08: 1545 - 2345
2012-06-12: 1300 - 2100
2012-06-16: 1545 - 2345

Flights excluded from restrictions:
- IFR flights to/from WROCŁAW/Strachowice (EPWR) aerodrome with allocated slot;
- flights with HEAD and SAR status;
- state aviation flights;
- flights of the Polish Medical Air Rescue;
- helicopters of TV signal provider (UEFA) after obtaining clearance from Air Operations Centre (COP).

EP R123 (Kraków - Błonia / strefa kibica)
Granice poziome (WGS-84):
Okrąg o promieniu 3 km i środku w punkcie o współrzędnych 50°03'35"N 019°54'36"E
Granice pionowe:
Dolna granica: GND
Górna granica: 1850 m (6000 ft) AMSL
Czas (UTC):
Od 2012-06-07 do 2012-07-02: 1400 - 2359
Loty zwolnione z ograniczeń:
- loty IFR do/z lotniska KRAKÓW/Balice (EPKK) wykonywane zgodnie z planem lotu (FPL);
- loty o statusie: HEAD, SAR;
- loty lotnictwa państwowego;
- loty Lotniczego Pogotowia Ratunkowego (LPR);
- śmigłowce telewizyjne producenta sygnału (UEFA) po uzyskaniu zgody z Centrum Operacji Powietrznych (COP).

EP R123 (Kraków - Błonia / fan zone)
Lateral limits (WGS-84):
Circle of 3 km radius centred on point of coordinates: 50°03'35"N 019°54'36"E
Vertical limits:
Lower limit: GND
Upper limit: 1850 m (6000 ft) AMSL
Time (UTC):
From 2012-06-07 to 2012-07-02: 1400 - 2359
Flights excluded from restrictions:
- IFR flights to/from KRAKÓW/Balice (EPKK) aerodrome conducted in accordance with the flight plan (FPL);
- flights with HEAD and SAR status;
- state aviation flights;
- flights of the Polish Medical Air Rescue;
- helicopters of TV signal provider (UEFA) after obtaining clearance from Air Operations Centre (COP).

EP R124 (Kraków / Centrum pobytowe i treningowe)
Granice poziome (WGS-84):
Okrąg o promieniu 2 km i środku w punkcie o współrzędnych: 50°03'58"N 020°03'25"E
Granice pionowe:
Dolna granica: GND
Górna granica: 1850 m (6000 ft) AMSL
Czas (UTC):
Od 2012-06-07: 0001 do 2012-07-02: 2359
Uwagi: H24
Loty zwolnione z ograniczeń:
- loty IFR do/z lotniska KRAKÓW/Balice (EPKK) wykonywane zgodnie z planem lotu (FPL);
- loty o statusie: HEAD, SAR;
- loty lotnictwa państwowego;
- loty Lotniczego Pogotowia Ratunkowego (LPR);
- śmigłowce telewizyjne producenta sygnału (UEFA) po uzyskaniu zgody z Centrum Operacji Powietrznych (COP).

EP R124 (Kraków / Training and accommodation centre)
Lateral limits (WGS-84):
Circle of 2 km radius centred on point of coordinates: 50°03'58"N 020°03'25"E
Vertical limits:
Lower limit: GND
Upper limit: 1850 m (6000 ft) AMSL
Time (UTC):
From 2012-06-07: 0001 to 2012-07-02: 2359
Note: H24
Flights excluded from restrictions:
- IFR flights to/from KRAKÓW/Balice (EPKK) aerodrome conducted in accordance with the flight plan (FPL);
- flights with HEAD and SAR status;
- state aviation flights;
- flights of the Polish Medical Air Rescue;
- helicopters of TV signal provider (UEFA) after obtaining clearance from Air Operations Centre (COP).

EP R125 (Wieliczka / Centrum pobytowe i treningowe)
Granice poziome (WGS-84):
Okrąg o promieniu 2 km i środku w punkcie o współrzędnych: 49°59'15"N 020°03'02"E
Granice pionowe:
Dolna granica: GND
Górna granica: 1850 m (6000 ft) AMSL
Czas (UTC):
Od 2012-06-07: 0001 do 2012-07-02: 2359
Uwagi: H24
Loty zwolnione z ograniczeń:
- loty IFR do/z lotniska KRAKÓW/Balice (EPKK) wykonywane zgodnie z planem lotu (FPL);
- loty o statusie: HEAD, SAR;
- loty lotnictwa państwowego;
- loty Lotniczego Pogotowia Ratunkowego (LPR);
- śmigłowce telewizyjne producenta sygnału (UEFA) po uzyskaniu zgody z Centrum Operacji Powietrznych (COP).

EP R125 (Wieliczka / Training and accommodation centre)
Lateral limits (WGS-84):
Circle of 2 km radius centred on point of coordinates: 49°59'15"N 020°03'02"E
Vertical limits:
Lower limit: GND
Upper limit: 1850 m (6000 ft) AMSL
Time (UTC):
From 2012-06-07: 0001 to 2012-07-02: 2359
Note: H24
Flights excluded from restrictions:
- IFR flights to/from KRAKÓW/Balice (EPKK) aerodrome conducted in accordance with the flight plan (FPL);
- flights with HEAD and SAR status;
- state aviation flights;
- flights of the Polish Medical Air Rescue;
- helicopters of TV signal provider (UEFA) after obtaining clearance from Air Operations Centre (COP).

EP R126 (Kołobrzeg / Centrum pobytowe i treningowe)
Granice poziome (WGS-84):
Okrąg o promieniu 2 km i środku w punkcie o współrzędnych: 54°11'23"N 015°36'16"E
Granice pionowe:
Dolna granica: GND
Górna granica: 1850 m (6000 ft) AMSL
Czas (UTC):
Od 2012-06-07: 0001 do 2012-07-02: 2359
Uwagi: H24

EP R126 (Kołobrzeg / Training and accommodation centre)
Lateral limits (WGS-84):
Circle of 2 km radius centred on point of coordinates: 54°11'23"N 015°36'16"EVertical limits:
Lower limit: GND
Upper limit: 1850 m (6000 ft) AMSL

Time (UTC):
From 2012-06-07: 0001 to 2012-07-02: 2359
Note: H24

Loty zwolnione z ograniczeń:
- loty o statusie: HEAD, SAR;
- loty lotnictwa państwowego;
- loty Lotniczego Pogotowia Ratunkowego (LPR);
- śmigłowce telewizyjne producenta sygnału (UEFA) po uzyskaniu zgody z Centrum Operacji Powietrznych (COP).

4. WŁADZE ODPOWIEDZIALNE ZA OGRANICZENIA W PRZESTRZENI POWIETRZNEJ W TRAKCIE EURO 2012

Dowództwo Operacyjne Sił Zbrojnych
00-908 Warszawa
ul. Radiowa 2
Tel. +48-22-685-5400
Faks: +48-22-685-5310
www: http://www.do.wp.mil.pl

5. UTRZYMYWANIE ŁĄCZNOŚCI RADIOWEJ

5.1 Załogi wykonujące loty wewnątrz rejonów ograniczeń będą utrzymywały łączność radiową zgodnie z przepisami dla odpowiedniej klasy przestrzeni powietrznej (G lub C).

6. ORGANIZACJA RUCHU LOTNICZEGO

6.1 We wszystkich rejonach ograniczeń zostaje zachowana klasa przestrzeni powietrznej (G lub C).

6.2 Podczas EURO 2012 w czasie aktywności strefy EP R101 procedury dolotu do lotniska WARSZAWA/Modlin (EPMO) są możliwe tylko przez punkt pierwszego nawiązania kontaktu radiowego ze służbą AFIS Modlin do 1 godziny przed rozpoczęciem meczu oraz 1 godzinę po zakończeniu meczu.

Doloty:
- HOTEL 52°32'57''N 020°30'04''E (skrzyżowanie dróg w miejscowości Przyborowice);

Odloty:
- CHARLIE 52°26'00''N 020°28'03''E (miejscowość Goławin).

Instrukcje wejścia do kręgu nadlotniskowego będą podawane przez AFIS Modlin (częstotliwość 120,325 MHz).
Loty VFR w ATZ WARSZAWA/Modlin należy wykonywać do wysokości 610 m/2000 ft AMSL.
Na lotnisku WARSZAWA/Modlin (EPMO) obowiązuje krąg północny. Loty wszystkich statków powietrznych w sektorach ATZ WARSZAWA/Modlin (EPMO A) i ATZ WARSZAWA/Modlin (EPMO B) na południe od drogi startowej są zakazane.
Pozostałe procedury dolotów/odlotów przez punkty: INDIA, SIERRA oraz UNIFORM są niedostępne w czasie aktywności strefy EP R101.

6.3 Podczas EURO 2012 w czasie aktywności strefy EP R102 trasa dolotowa do lotniska Chopina w Warszawie (EPWA) i lotniska WARSZAWA/Babice (EPBC) pomiędzy punktami ZULU I NOVEMBER zamknięta.

- KONIEC -

Flights excluded from restrictions:
- flights with HEAD and SAR status;
- state aviation flights;
- flights of the Polish Medical Air Rescue;
- helicopters of TV signal provider (UEFA) after obtaining clearance from Air Operations Centre (COP).

4. AUTHORITIES RESPONSIBLE FOR AIRSPACE RESTRICTIONS DURING EURO 2012

Operational Command of the Polish Armed Forces
00-908 Warsaw
ul. Radiowa 2
Phone: +48-22-685-5400
Fax: +48-22-685-5310
www: http://www.do.wp.mil.pl

5. RADIO COMMUNICATION

5.1 Crews conducting flights within the restricted areas will maintain radio communication according to airspace class (G or C) operative regulations.

6. ORGANIZATION OF AIR TRAFFIC

6.1 In all restricted areas the class of airspace (G or C) remains unchanged.

6.2 During EURO 2012 when EP R101 area is active arrivals procedures to WARSZAWA/Modlin (EPMO) aerodrome are possible only via points mentioned hereunder and used for establishing first radio contact with Modlin AFIS up to one hour before game commencement and one hour after game completion.

Arrivals:
- HOTEL 52°32'57''N 020°30'04''E (roads intersection at town of Przyborowice);

Departures:
- CHARLIE 52°26'00''N 020°28'03''E (Goławin town).

Instructions regarding entrance to the aerodrome circling pattern will be provided by Modlin AFIS, (frequency 120.325 MHz).
VFR flights within WARSZAWA/Modlin ATZ shall be conducted up to 610 m/2000 ft AMSL.
Northern aerodrome circling pattern is obligatory at the WARSZAWA/Modlin (EPMO) aerodrome. Flights of all aircraft within sectors WARSZAWA/Modlin (EPMO A) ATZ and WARSZAWA/Modlin (EPMO B) ATZ south of runway are prohibited.
Remaining arrival/departure procedures via points INDIA, SIERRA and UNIFORM are not available during activity of EP R101 area.

6.3 During EURO 2012 when EP R102 area is active the arrival route to Warsaw Chopin Airport (EPWA) and WARSZAWA/Babice (EPBC) aerodrome between points ZULU and NOVEMBER is closed.

- END -

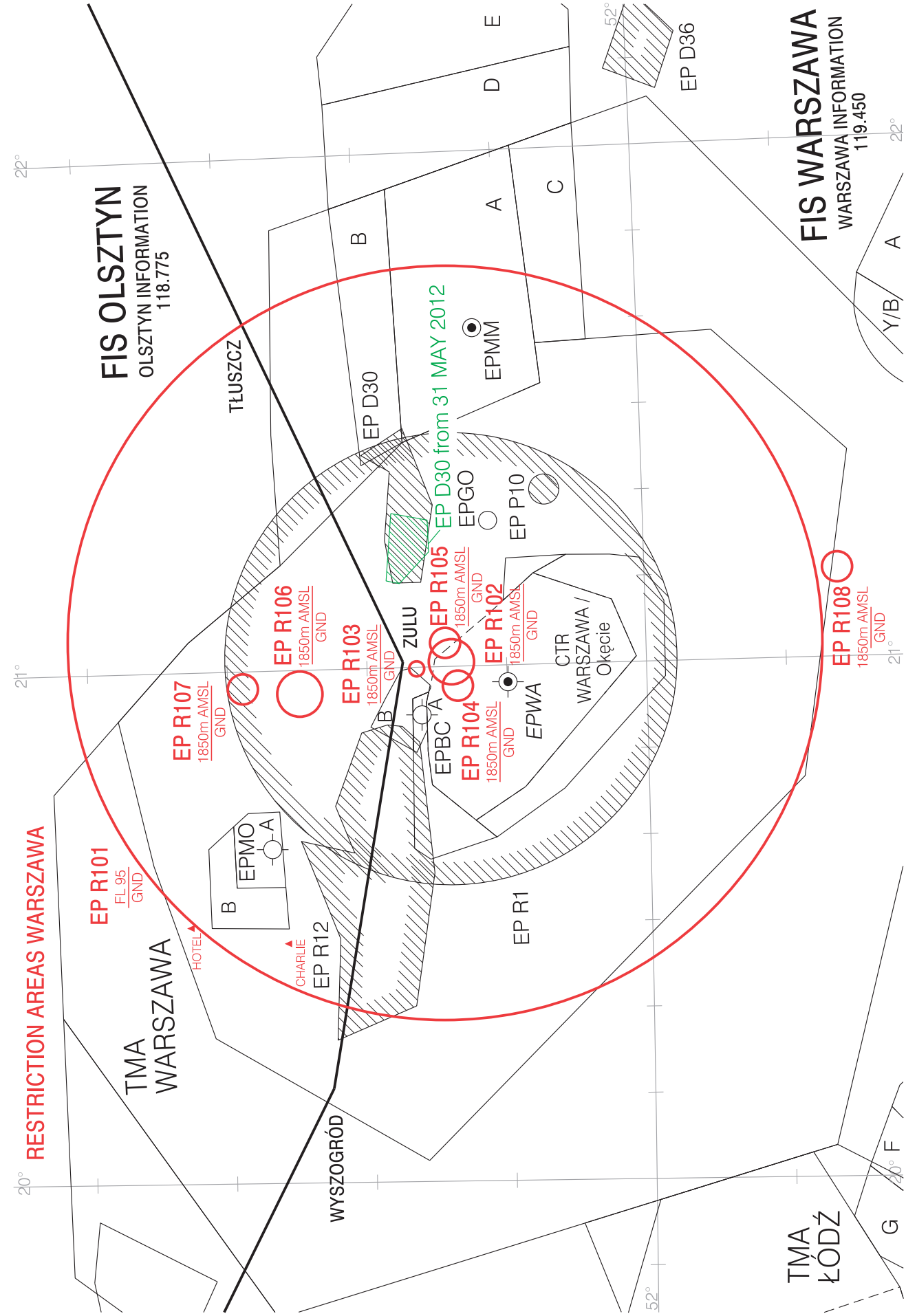

FIS SECTORS

CHART NOT TO SCALE

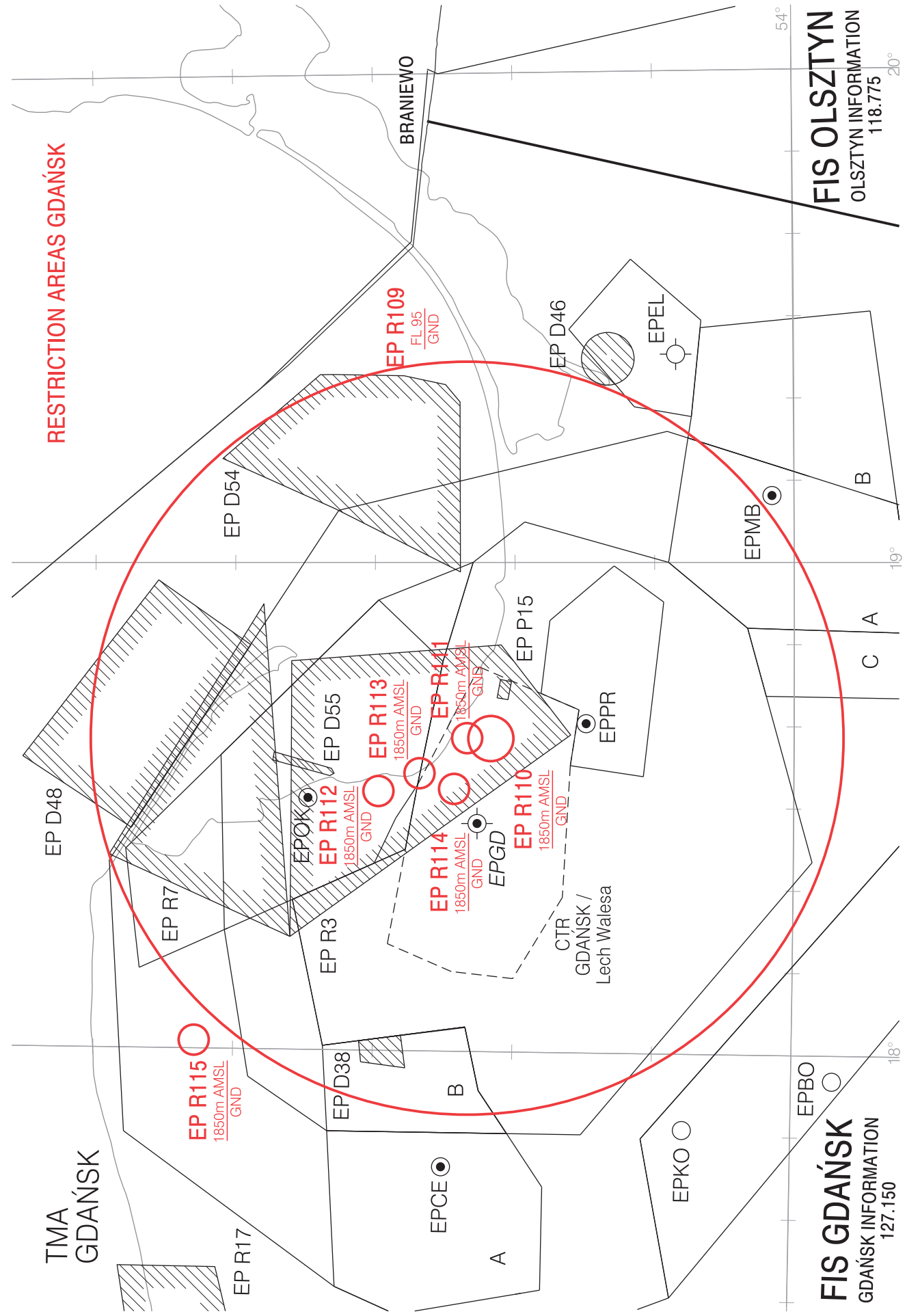

FIS SECTORS

CHART NOT TO SCALE

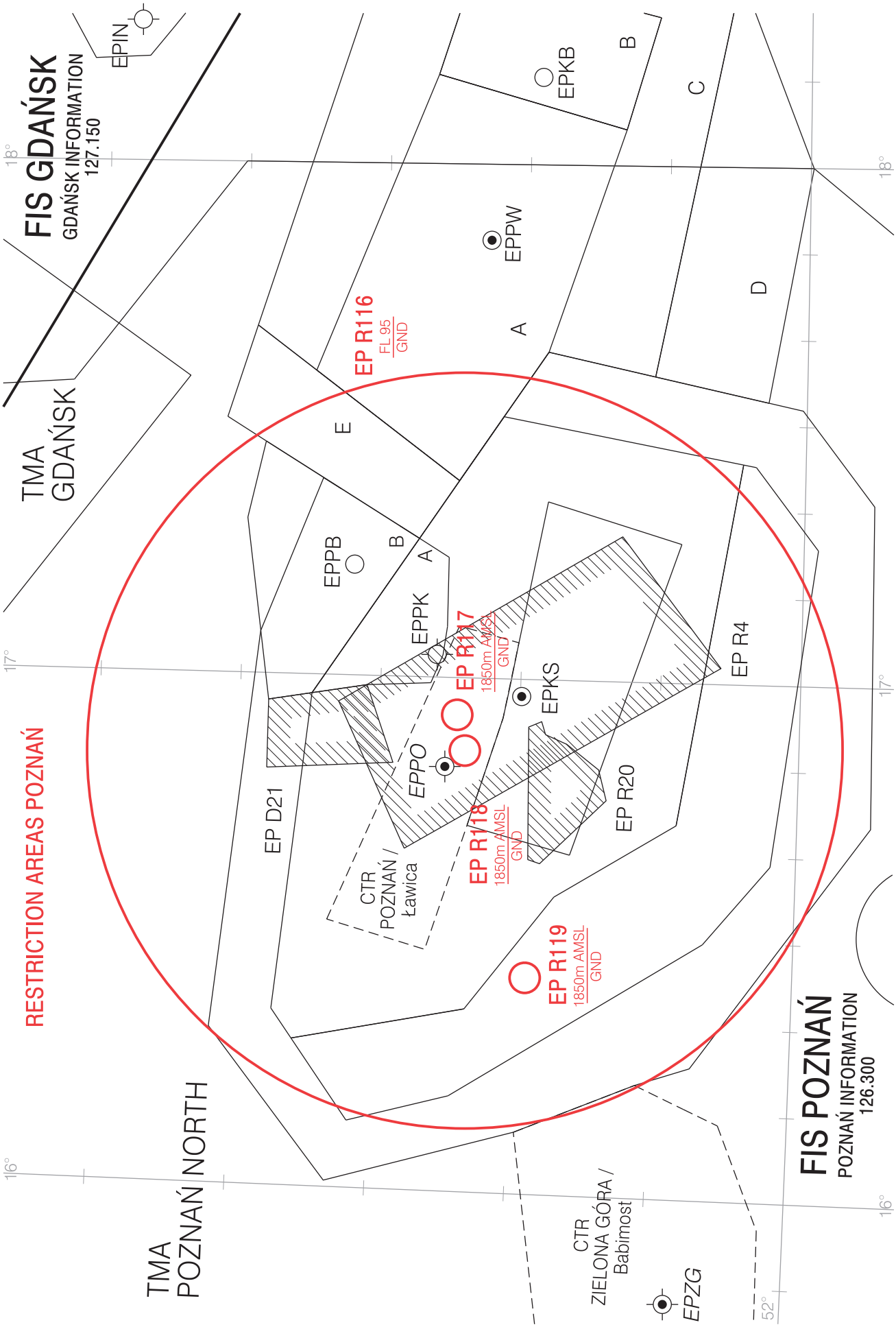

FIS SECTORS

CHART NOT TO SCALE

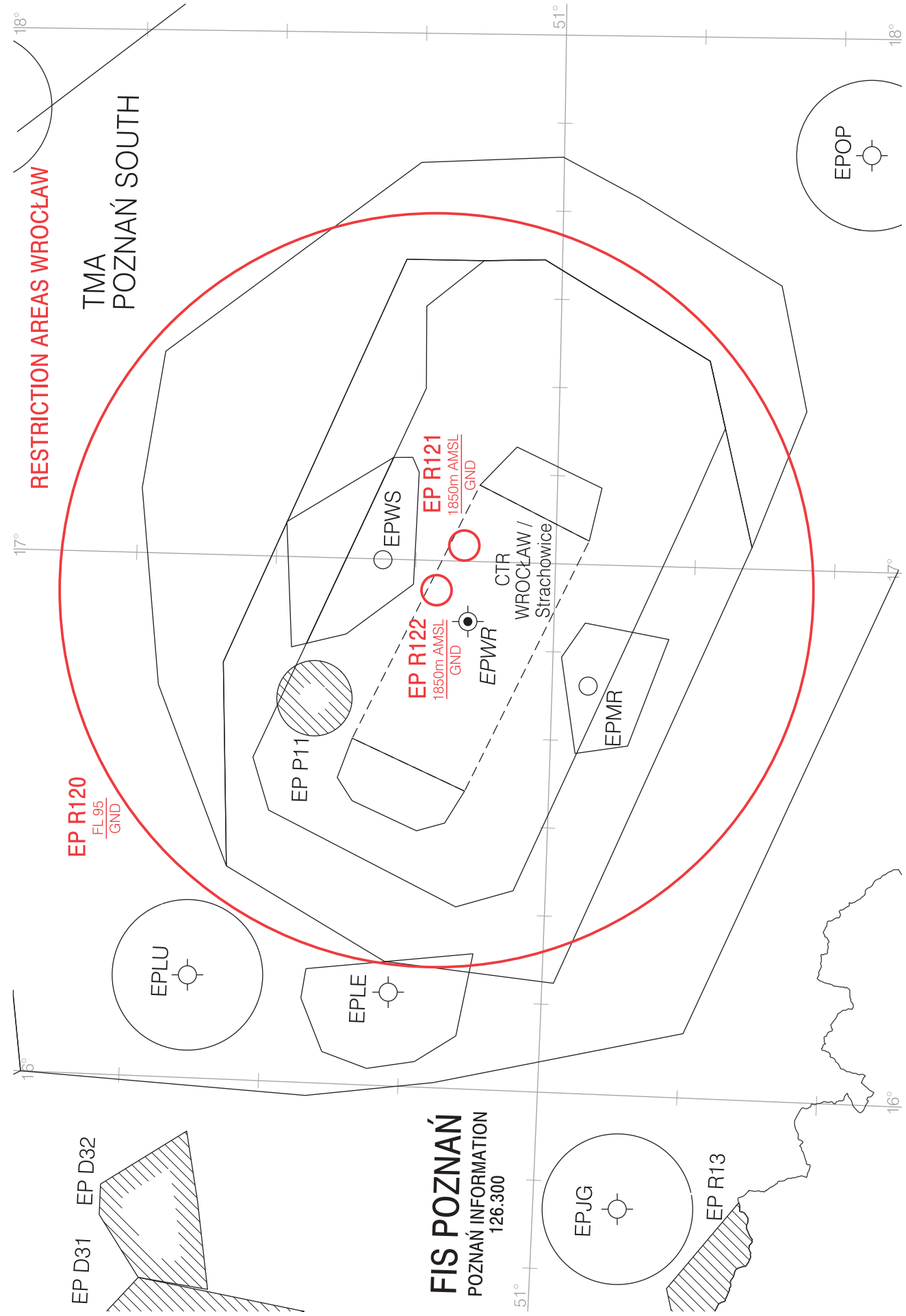

FIS SECTORS

CHART NOT TO SCALE

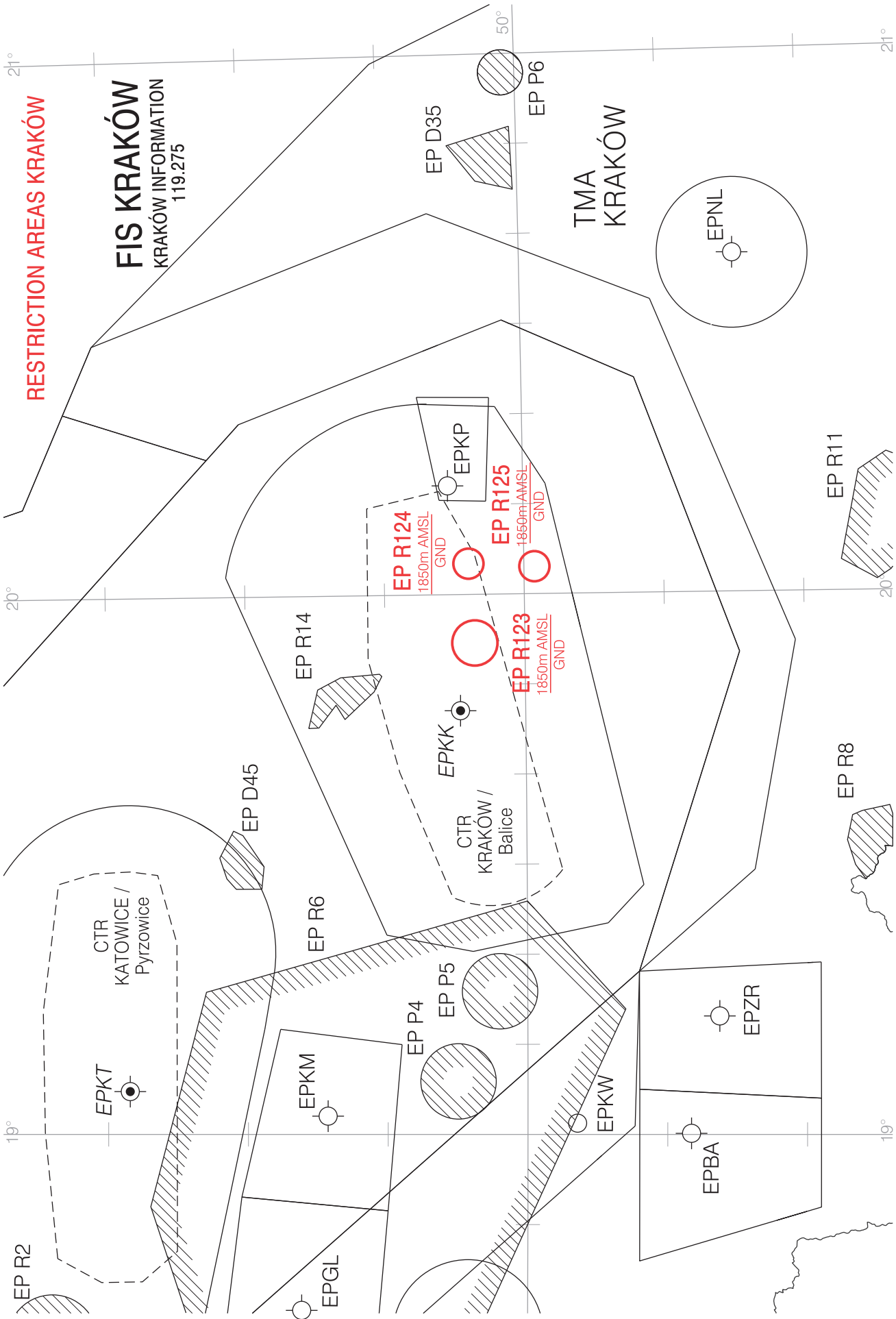

FIS SECTORS

CHART NOT TO SCALE

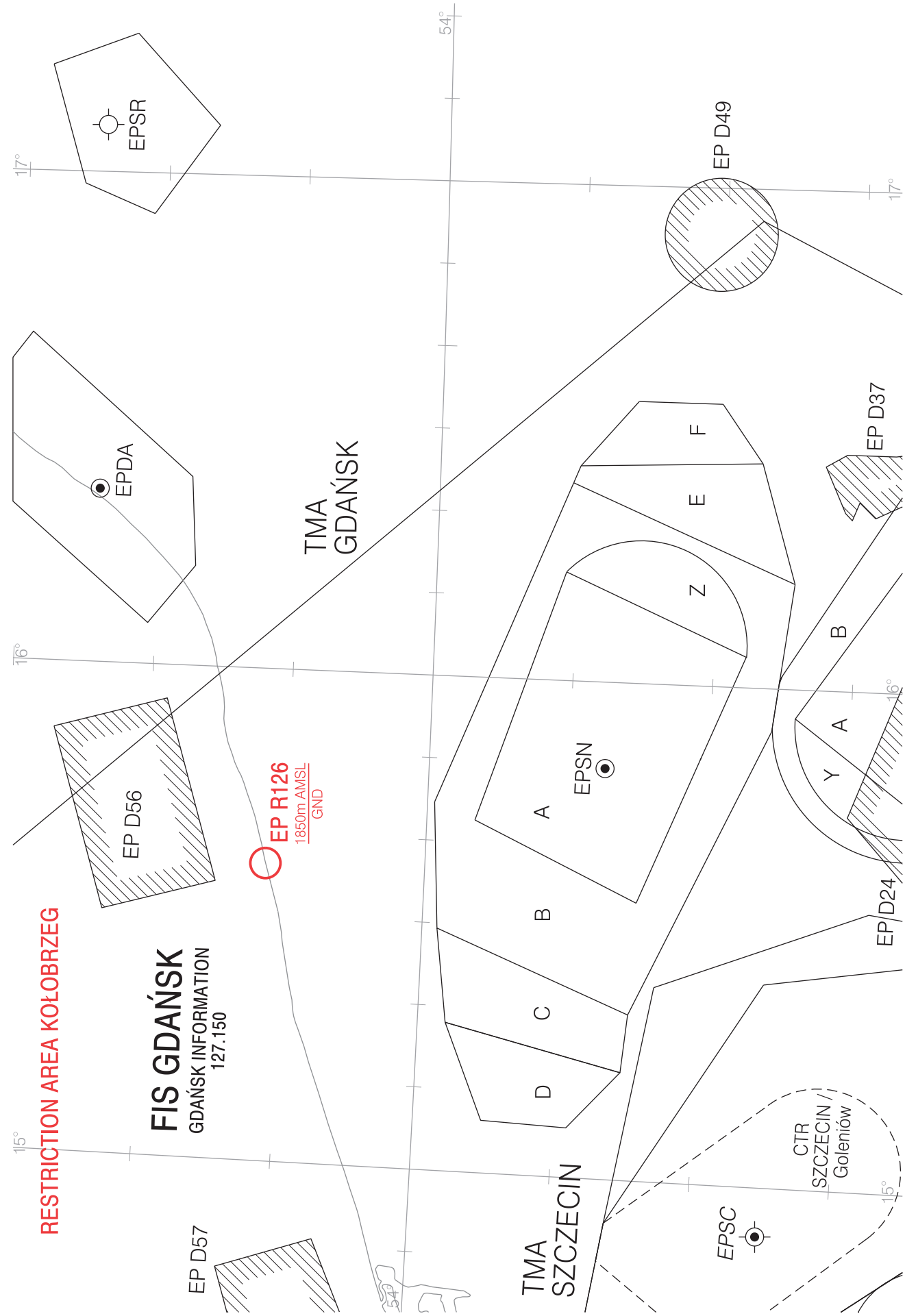

FIS SECTORS

CHART NOT TO SCALE